Piano regolatore del
COMUNE DI
AIROLO

Piano delle zone

Data: aprile 2022	PIANO CONFORME ALLA DECISIONE DEL CdS n° 1210 del 24 marzo 2022
Scala: 1:2000	DIPARTIMENTO DEL TERRITORIO SEZ. UFFICIO DI PIANIFICAZIONE REGIONALE Il Capo ufficio
Dimensioni: 841x1188 mm	

Legenda

- PUC Rilom
- PP del San Gottardo
- Zona estensiva per l'abitazione A1
- Zona estensiva per l'abitazione A2
- Zona intensiva per l'abitazione A3
- Zona intensiva per l'abitazione A4
- Zona di risanamento
- Zona di conservazione del nucleo Nc
- Zona del nucleo NUN2
- Zona per il lavoro non intensiva / settore A / settore B L1-AB
- Zona per la produzione di beni L2
- Zona ricreativa invernale
- Zona per scopi pubblici
  - Zona per scopi pubblici
- Punto raccolta rifiuti
- Zona militare
- Linea di arretramento
- Contiguità obbligatoria
- Arretramento 1 microT da linea AT (ORNI)
- Area inedificabile speciale
  - a. Superficie non edificabile con volumetrie oltre il livello della strada cantonale (mapp. 96: Centro Motta)
  - b. Area non edificabile con volumetrie fuori terra (zona scopi pubblici 16 - di là dall'Acqua)
- Fascia con prescrizioni particolari (art. 21.5 RE)
- Zona agricola estensiva
- Zona di protezione della natura (zone golenali)
- Perimetro zona cuscinetto
- Riserva naturale
- IFP paesaggio d'importanza nazionale
- Zona di protezione del paesaggio
- Spazio riservato alle acque superficiali
- Area forestale indicativa
- Limite accertato del bosco a contatto con la ZE
- Zona senza destinazione specifica
- Obbligo di piano di quartiere
- Tratta panoramica
- Punto di vista
- Alberatura obbligatoria
- Siepe di stacco
- Sorgenti
- Zone di protezione delle sorgenti
- Bene culturale cantonale
- Perimetro di rispetto
- Bene culturale comunale
- Perimetro di interesse archeologico
- Strada ottocentesca della Tremola
- Limite delle zone di sicurezza (poligono di tiro)
- Condotta di adduzione e condotta forzata

Zona per scopi pubblici

1. Amministrazione comunale
2. Sala comunale
3. Casa parrocchiale
4. Chiesa e luoghi di culto
5. Scuola materna
6. Centro scolastico, palestra e piscina coperta
7. Centro comunale multifunzionale

11. Cimitero
12. Magazzino
13. Area di svago
14. Impianto depurazione IDA comunale
15. Attrezzature sportive comunali
16. Attrezzature sportive comunali e private pubbliche e private d'interesse pubblico, attrezzature e magazzini comunali
17. Area pubblica di compostaggio e per rifiuti riciclabili
18. Centrale idroelettrica comunale Calacaccia
19.1 Centralina idroelettrica Ghiacciaia
19.2 Opera di presa al servizio dell'acquedotto
20. Centralina idroelettrica Foppa Grande
21. Centrale idroelettrica Foppa Piccola
22. Piazza di raccolta dei rifiuti (RSU e riciclabili)
23. Cabine elettriche
24. Piazza, area di svago e posteggi

ALTRI ENTI

31. Centro di manutenzione delle strade nazionali
32. Centro tecnico-amministrativo militare
33. Area di servizio autostradale
34. Centro di manutenzione delle strade cantonale
35. Impianto di comunicazione
36. Attrezzature turistiche collettive
37. Posta

41. Centrale idroelettrica Lucendro
42. Albergo, stazione intermedia e infrastrutture di supporto della funivia

- EN2 Palude cantonale
- EN3 Prato umido - palude d'importanza locale
- EN4 Siti di riproduzione degli anfibi
- EN5 Prato secco
- EN7 Rifugio chirotteri
- EN8 Corsi d'acqua
- EN9 Boschetto
- EN10 Filare di alberi
- EN11 Albero singolo
- EN12 Muro a secco
- EN13 Corridoio di collegamento ecologico d'importanza sovracomunale

Zone di pericolo

- Zona valanganà esposta a forte pericolo (limite zona rossa)
- Zona valanganà (limite zona blu)
- Pendio soggetto a slittamento neve
- Zona indicativa esposta a pericolo di valanghe (da approvare in base alla Legge sui territori soggetti a pericoli naturali)
- Zona esposta a pericolo di alluvionamento
- Zona esposta a pericolo di flusso di detriti
- Zona esposta a scivolamento superficiale
- Zona esposta a scivolamento medio
- Zona esposta a scivolamento profondo
- Zona soggetta a deformazione gravitativa profonda di versante
- Zona esposta a crolli in roccia - pericolo residuo
- Zona esposta a crolli in roccia - pericolo basso
- Zona esposta a crolli in roccia - pericolo medio
- Zona esposta a crolli in roccia - pericolo elevato
- Zona esposta a crolli in roccia - pericolo indicativo
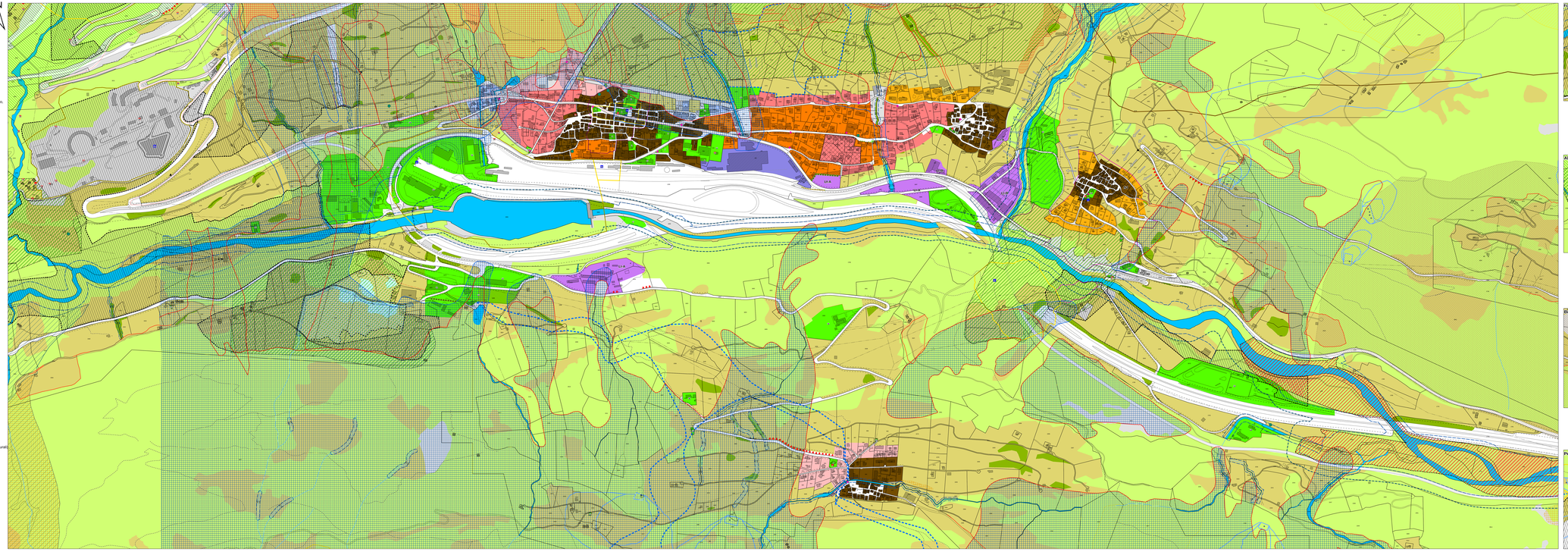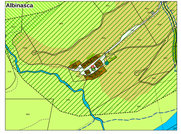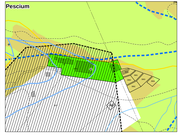
N